COMUNE DI CAVALLINO - TREPORTI

PROVINCIA DI VENEZIA

PIANO DI RECUPERO AREA VIA DEL MARINAIO

tav. 1		INQUADRAMENTO TERRITORIALE

Il Sindaco
Claudio Orazio

Il Segretario
dott. Fabio Olivi

Il Dirigente del Settore Tecnico
ing. Andrea Gallimberti

Il Responsabile del Servizio Urbanistica
arch. Gaetano Di Gregorio

L'Istruttore Tecnico
arch. Raffaella Sasso

legenda

ambito del piano di recupero

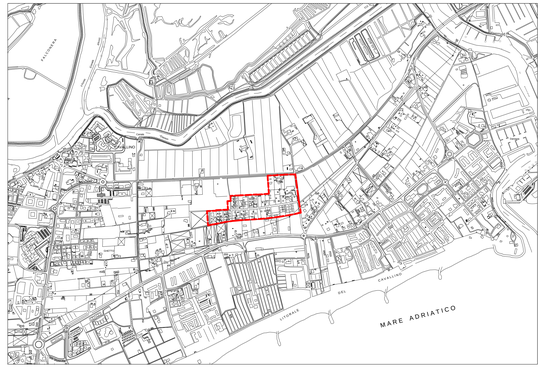

Estratto di C.T.R. - scala 1:10.000

Estratto di C.T.R. - scala 1:2.000

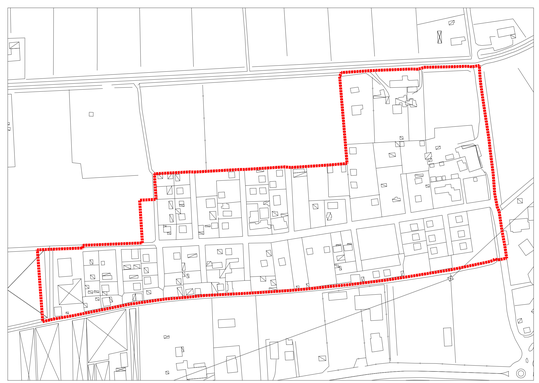

Estratto di C.T.R. - scala 1:5.000

Estratto di mappa catastale - scala 1:2000

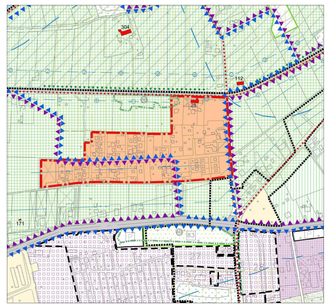

V.P.R.G. per le aree non urbane adeguata al PALAV scala 1:5000

(approvata con delibera di G.R.V. n. 4002 del 22/12/2009)



Piano di Assetto del Territorio: Tavola dei vincoli scala 1:10000

(approvato con delibera di Giunta Provinciale n. 38 del 28/03/2012 di Presa d'atto dell'approvazione in sede di conferenza dei servizi decisoria del PAT del Comune di Cavallino-Treporti)



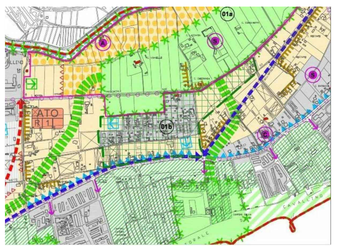

Piano di Assetto del Territorio:Tavola della trasformabilità scala 1:10000

(approvato con delibera di Giunta Provinciale n. 38 del 28/03/2012 di Presa d'atto dell'approvazione in sede di conferenza dei servizi decisoria del PAT del Comune di Cavallino-Treporti)